




**Bergwanderverein ERLBACH Vogtland e.V.**

## 44. Erlbacher Bergwanderung am 26. Mai 2024



Gefördert durch den Vogtlandkreis,  
und die Stadt Markneukirchen



„Diese Maßnahme wird mitfinanziert durch Steuermittel  
auf der Grundlage des von den Abgeordneten des  
Sächsischen Landtages beschlossenen Haushaltes“






**Wir suchen ständig  
Acker- und  
Grünlandflächen zu  
pachten oder zu  
kaufen**

- Ackerbau
- Produktion von Wildpflanzensaatgut
- Speisemöhnerzeugung
- Grassamenvermehrung
- Landwirtschaftliche Dienstleistungen
- Haustier- und Gartenbedarf



**An der Papiermühle 1  
08258 Markneukirchen  
E-Mail: [adm@agrodienst.de](mailto:adm@agrodienst.de)**

**Tel.: 037422/5580  
Fax: 037422/55810  
[www.agrodienst.de](http://www.agrodienst.de)**



### **Liebe Wanderer aus Nah und Fern!**

Ein herzliches Willkommen Ihnen Allen im Musikwinkel unseres Vogtlandes zur 44. Erlbacher Bergwanderung.

Seit 44 Jahren ist die Erlbacher Bergwanderung das herausragende Wandererlebnis im Oberen Vogtland, und immer mehr Wanderfreunde genießen dabei auf gut ausgeschilderten Wanderwegen die Schönheiten unserer intakten Natur in Verbindung mit historischem Kulturgut und Brauchtumpflege.

Hört dazu das Urteil eines Wanderers:

*„Wer des Waldes Herzschlag rein und ohne Nebengeräusch verspüren will, der wandere einmal hinauf in ein vogtländisch Wanderparadies bei Erlbach am hohen Stein. Die Umgebung von Erlbach ist ein Wandergebiet von solcher Köstlichkeit, Frische und Vielseitigkeit, dass auch bei wochenlangem Aufenthalt dem frohen Wanderer täglich neue Schönheiten sich offenbaren. Stundenlang geht man auf rasengrünen Teppichwegen durch herrlichsten Hochwald voller Duft und Vogelsang. Eins der Täler, einer der Gründe mit dem anderen an Schönheit schier wetteifern ---“. (1936)*

*Ich wünsche Ihnen einen schönen Wandertag mit jeder Menge positiven Erlebnissen und Eindrücken!*

*Sebastian Schüller (1. Vorsitzender)*





**Bergwanderverein ERLBACH Vogtland e.V.**



Am 2. Juni 2004 wurde unser Verein durch 11 Gründungsmitglieder besiegelt. Grund und Zweck des Vereins war in erster Linie Erhalt und Organisation der traditionellen Erlbacher Bergwanderung. Aber auch das Wanderwegenetz um Erlbach sollte gepflegt und aufgepeppt werden.

Nach 20 Jahren dürfen wir mit ein klein wenig Stolz behaupten, vieles bewegt zu haben. Die Erlbacher Bergwanderung wurde mit vielen fleißigen Helfern und Unterstützern jedes Jahr erfolgreich organisiert. Wir hatten Höchstbeteiligungen bei organisierten Wanderungen im Vogtland 1399 (2019) und 1417 (2015). Im Gegensatz konnten 2013 bei Schneeregen nur 120 Hartgesottene bewundert werden. Egal welche Wetterbedingungen herrschten, wir hatten Spaß bei der Vorbereitung und sind dankbar für den Zuspruch, den so viele Wanderer honorieren.

Zahlreiche wanderfreundliche Highlights tragen die Handschrift des Bergwandervereins. So wurden Sitzgruppen auf der Spornreuth, an der Forstsiedlung und oberhalb Kindergarten finanziert und aufgestellt, zahlreiche Bänke und Wegweiser erneuert, die Fassung der Schwarzbachquelle gefeiert und der Wasserlauf am Lohbach angelegt. Alle Arbeiten laufen übereinstimmend mit der Stadt Markneukirchen und dem Forstwirtschaftsbetrieb.

Eine besonders gute Partnerschaft besteht seit Vereinsgründung mit unseren Wanderfreunden aus Luby. Gemeinsam wandern, arbeiten und feiern wir. Die bekannten Knoblauchbrote sind das Markenzeichen für den tschechischen Verpflegungspunkt und auch der Schönbacher Zehner erfreut sich immer größerer Beliebtheit.

Der Bergwanderverein organisiert jährlich im September die Erlbacher Wanderwoche, trifft sich zu gemeinsamen Wanderungen, Sitzungen und gemütlichen Feiern. Unsere Wanderfahrten in interessante Wanderregionen sind besondere Höhepunkte.

Wir bedanken uns bei allen Unterstützern und treuen Wanderfreunden und wünschen all unseren Mitstreitern ein gesundes neues Wanderjahrzehnt. Neue Mitglieder sind herzlich willkommen!





„es klappert die Mühle am Pascherpfad“



„es lässt sich gut sitzen an der Schwarzbach Quelle“



2010

### **Roter Holunder**

wird er genannt,  
steht oft in den Bergen am Wegesrand,  
auch unter Berg- oder Hirschholunder bekannt.  
Rotes Mark, die Blüten gelb, dann rote Beer'  
und locken die auch noch so sehr,  
geben sie kein Essen her.  
Sind gut fürs Tier  
oder zur Zier.



### **Schwarzer Holunder**

Blüten weiß und riechen stark,  
schwarze Beeren, weißes Mark,  
das sind seine Markenzeichen,  
die dem „Roten“ gar nicht gleichen.  
Blüten ernten - gar nicht schwer,  
geben gutes Aroma her.  
Die reifen Beer'n sind so gesund.  
Das ist auch der Grund,  
warum sie im Kochtopf landen,  
schon in der Steinzeit Verwendung fanden.  
Drum such sie geschwind,  
mach eine Marmelade fürs Kind,  
koch eine Suppe  
für die ganze Truppe.  
Und am End'  
hast schwarze Händ'.



Marina Gerstner




**MARKT Outdoor Sports  
+ Camping**

in Plauen, Hans-Sachs-Straße 47a  
(Kauflandgelände Haselbrunn),  
Tel 03741/527060  
www.campmarkt.de

**Seit über 30 Jahren**



**Dein Ausrüster für Wandern,  
Camping und Freizeit  
im Vogtland**



**Erle am Bach**

**1303 - 2024**

**721 Jahre**

**ERLBACH** Vogtland

**LEBENS  
GARTEN** GmbH

LEBENS GARTEN GmbH  
Am Güterbahnhof 3  
08626 Adorf  
Telefon: 03 74 23/50 93-0  
Telefax: 03 74 23/50 93-18  
info@lebensgarten.net





## 19. **Erlbacher Wanderwoche 2024**



Sonntag, 01.09.2024

**Auf Höhenwegen um den Eubabrunner Talkessel 11 km**

**Start: 9.30 Uhr, Parkplatz Freilichtmuseum Eubabrunn**

Auf direktem Anstieg erreichen wir den Aussichtspunkt Hoher Stein/Vysoký Kámen. Von hier aus schweifen unsere Blicke auf die vor uns liegende Wanderstrecke. Bald werden wir dort drüben stehen, wo jetzt noch unser Blick hin schweift. Weiter auf dem Elstergebirgsweg und dann in Richtung Wernitzgrün schließt sich die Runde über den Galgenberg, und immer mit imposanten Ausblicken. (315 m Anstieg)

Montag, 02.09.2024

**Die Teiche rund um den Hirschberg Markneukirchen**

**Start: 9.00 Uhr, Waldwirtschaft Jacob, Neue Breitenfelder Str. 11 km  
08258 Markneukirchen OT Wohlhausen**

Unsere heutige Wanderung führt uns zur romantischen Hirschmühle und dann weiter zum Schwimmbad Breitenfeld. Entlang des schattigen Waldrandes und immer parallel zur ehemaligen Bahntrasse erreichen wir den Gunzener Einschnitt. Nach einer wohlverdienten Rast oberhalb Gunzen sind Schwarzer Teich und Grüner Teich unsere nächsten Naturschönheiten. Über die Siedlung Friebus schließt sich unsere heutige Runde. (330 m Anstieg)

Dienstag, 03.09.2024

**Forstwanderung- Unterwegs am Nordhang des Hohen Brand 11 km**

**Start: 9.00 Uhr, B283, Parkplatz Gopplasgrüner Höhe**

Die heutige Wanderung mit interessanten Ausführungen von Andreas Henke zur Forstwirtschaft führt in Richtung Zwota zum Götzenberg und zum Naturlehrpfad Hüttenbachtal. Nach einem Anstieg erreichen wir die markante Kreuzung Wegespinne. Der Kammweg führt zur Jagdhütte und zum Hohen Brand mit der Historischen Vermessungssäule. Es ist zugleich die höchste Erhebung um Erlbach (803 m NN). Entspannt bergab erreichen wir unseren Ausgangspunkt. (330 m Anstieg)

Mittwoch, 04.09.2024    **Ruhen Sie sich heute ruhig einmal aus!**

Donnerstag, 05.09.2024

### **Wanderung südlich von Markneukirchen 13,5 km**

**Start: 9.00 Uhr, Parkplatz 08258 Wernitzgrün, Ortszentrum**

Über den Wernitzgrüner Rundweg gelangen wir ins Haarbachtal zur Holzmühle. Der Weg führt uns an den Schwedenschanzen vorbei nach Schönwind. In Richtung Strassel und dann bergauf zum Trompetenweg laufen wir zum Wanderparkplatz Bismarcksäule und über die Berghäuser zum Bärenwinkel nach Wernitzgrün.  
(300 m Anstieg)

Freitag, 05.09.2024

### **Auf den Spuren der Flußperlmuschel 13 km**

**Start: 9.00 Uhr, Landhaus Adorf, Elsterstraße 142 in 08626 Adorf**

Diese Wanderung führt nach Querung der Weißen Elster entlang des Rauner Baches durch Mühlhausen und Sohl zur Flußperlmuschel-Zuchtstation in Christiansreuth. Über Schwarzenbrunn führt uns der bequeme Elsteraner Ringweg wieder zum Ausgangspunkt. Schöne Ausblicke sind garantiert.  
(270 m Anstieg)

***Alle Wanderungen sind geführt. Der Unkostenbeitrag pro Wanderung beträgt 3,- €/Pers. (ab 15 J.)***

***Die Verpflegung erfolgt selbst aus dem eigenen Rucksack!***

***Imbiss- und Einkehrmöglichkeiten bestehen je nach Größe der Teilnehmerzahl und dem Tourenverlauf.***

***Die Teilnahme an der Wanderung erfolgt auf eigene Gefahr!***

**Bergwanderverein Erlbach e.V.**

**Forststr. 30, 08258 Markneukirchen/OT Erlbach,**

Tel.: 07422 45725

email: [bergwanderverein@gmx.de](mailto:bergwanderverein@gmx.de)

[www.bergwanderverein.de](http://www.bergwanderverein.de)

# ... treuer Begleiter



geniale 2-Zonen-Schnürung

GORE-TEX, Leder-Leder  
in 3 Varianten vorrätig

auch extra breit

Gummigürtel

VIBRAM-Sohle

## LOWA Tibet

~~289,95~~  
Empf. Verkaufspreis

229 - €  
unser Hauspreis

PRO BIKE  
Frieder Jäckel  
Plauensche Straße 1-3  
08606 Oelsnitz  
Telefon (037421) 28053  
[www.probike-oelsnitz.de](http://www.probike-oelsnitz.de)



*Obervogtländisches Dorfmuseum Erlbach/Vogtl.*

geöffnet von Mai bis Oktober Di / Do / Sa 14-16 Uhr



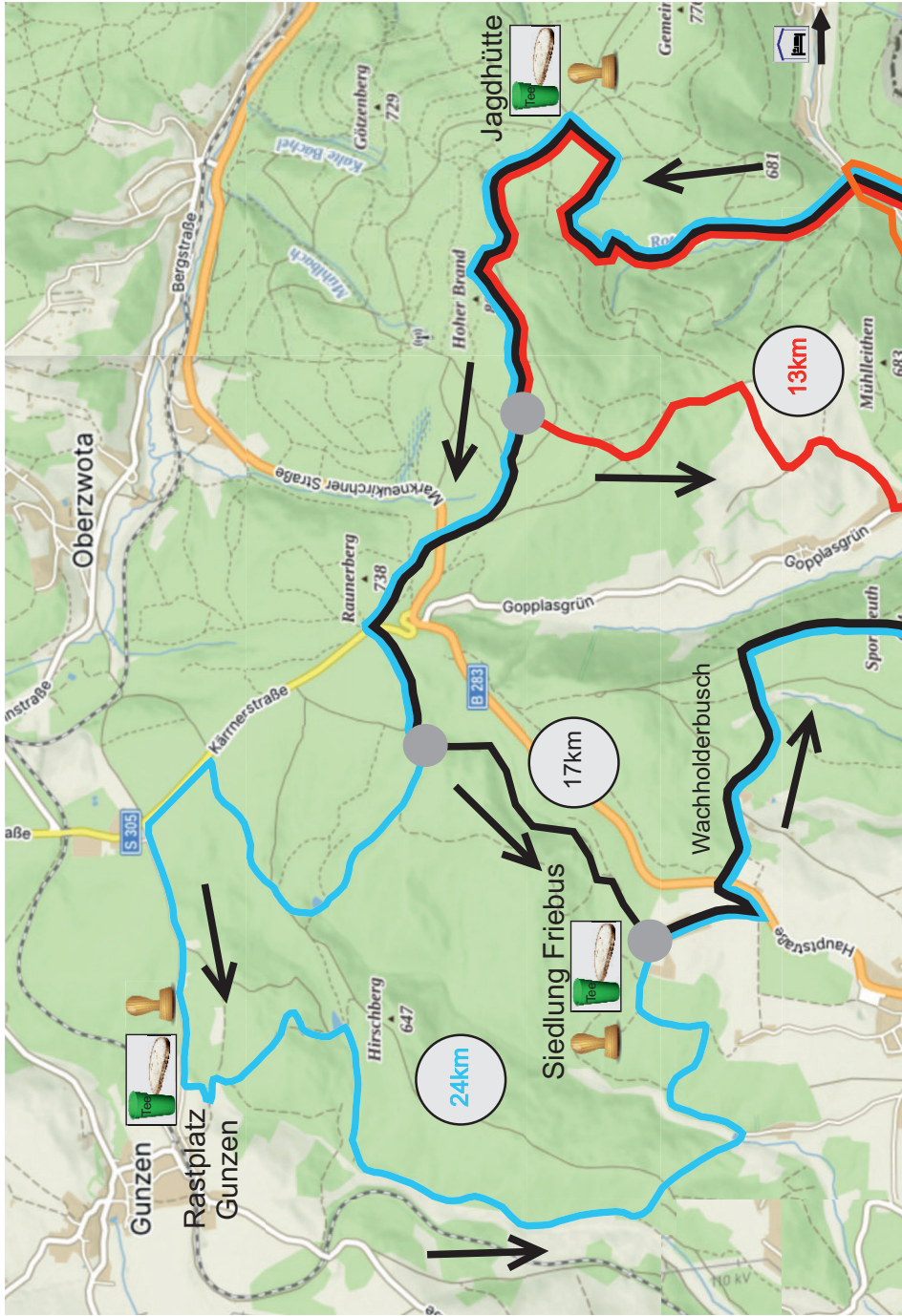
### *Auszug aus der Vereinschronik*

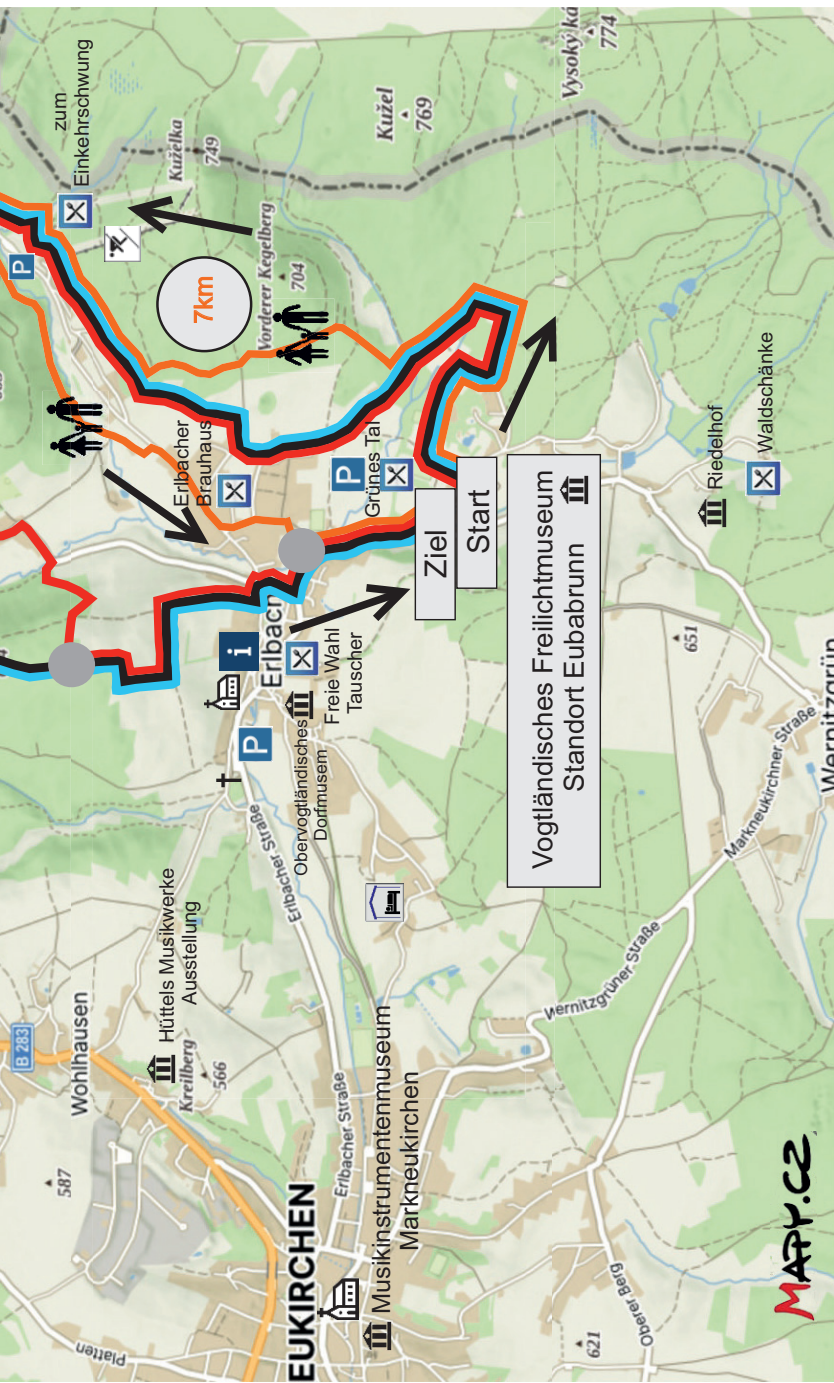
Nr.EBW	Datum	Teilnehmer	Strecken km	Wetter
26.	29.05.2005	872	27-20-11-7	heiss
27.	28.05.2006	702	29-21-11-7	kalt,Regen
28.	20.05.2007	1092	24-18-12-7	schön/Gewitter
29.	25.05.2008	1127	25-18-12-7	Gutes Wanderwetter
30.	24.05.2009	1288	26-20-13-7	Sonne
31.	30.05.2010	621	25-17-12-8	Regen,Wind
32.	29.05.2011	1285	27-17-11-8	Sonne
33.	20.05.2012	1037	27-18-12-8	Sonne
34.	26.05.2013	120	26-19-12-8	Regen/Schnee
35.	25.05.2014	1185	29-18-11-8	Super
36.	31.05.2015	1417	27-18-12-8	Super
37.	29.05.2016	1366	28-17-12	Super
38.	28.05.2017	1105	28-24-17-12-8	Super
39.	27.05.2018	1045	28-18-13-8	Gutes Wanderwetter
40.	26.05.2019	1399	30-18-13-8-6	Super
41.	29.30.05.2021	704	14	kühl/super
42.	29.05.2022	858	27-20-13-8-5	Super
43.	21.05.2023	959	21-16-11-8-5	Sonne/Wind
		<b>18.182</b>		

***Teilnehmer von 1979 bis 2023***  
**33.399**

*Vielen Dank, liebe Uta, für diese Fleißarbeit  
Chronik ab 1979 mit vielen Details*

# Streckenübersicht zur 44. Erlbacher Bergwanderung am 26. Mai 2024






**Bergwanderverein ERIEBACH Vogtland e.V.**



## Streckenbeschreibung für die Familientour 7km, 13km, 17km und 24km

Start im **Freilichtmuseum Eubabrunn** in 545 Meter Höhe (m). Alle markierten Strecken führen durch die Bungalowsiedlung zum **Tockengrüner Weg** (585m) und links hinab zum **Wirtsgrund** (570m). Hier zweigt die Familientour mit Sondermarkierung ab. Alle anderen Strecken nutzen den Hauptweg weiter bis zur **Kegelbergvilla**, dem Erlbacher Kindergarten (561m). Ein kurzer Anstieg führt zum **Försterweg** (580m) mit schöner Aussicht auf **Erlbach** an einem Rastplatz. Nach 400 Metern trifft die Familientour wieder auf die anderen Strecken und gemeinsam wandern alle zum **Einkehrschwung** am **Skilift Kegelberg** (590m). Hier beginnt wieder eine Sondermarkierung für die Familientour Richtung Ziel. Die Strecke für alle anderen Wanderer geht zum **Vorderen Floßteich** (575m) und den **Rotsäureweg** hinauf zur **Erlbacher Jagdhütte** (750m). Hier ist der erste **Verpflegungspunkt**.

Gestärkt geht es auf den **Gipfel des Hohen Brand** (803m) mit einer neuen Informationstafel und zur Historischen Vermessungssäule am Kammweg. Nach 250 Metern Streckenteilung. Die **13km-Strecke** führt auf dem Brandweg zu den **Berghäusern** und hinab nach **Gopplasgrün**. An der „**Karlsbrücke**“ ist ein letzter Steilanstieg zur **Spornreuth** (635m) zu bezwingen.

---

Die Wanderer der **17km- und 24km-Strecke** laufen auf dem Kammweg zum Wanderparkplatz **Gopplasgrüner Höhe** (725m), dem Startpunkt des **Elstergebirgsweges**. *Vorsicht bei Querung der B283 und der Kärrnerstraße!!* Nach 570m auf schmalem Waldweg zweigt die **17km-Strecke** ab in Richtung Schindelgesäure (Moorfläche, die renaturiert wird) und **Siedlung Friebus**, der nächste Verpflegungspunkt.

---

Die **24km Strecke** geht nun entlang der **Forststraße auf der Höhe** (700m). Nach 400 Metern zweigt rechts ein schmaler Waldweg talabwärts zum **Grünen Teich** (640m) ab. Über den Teichdamm und einen verwachsenen Pfad erreichen die Wanderer die „**Hirschbergautobahn**“ (650m) und aufwärts wieder die **Kärrnerstraße**. Nun müssen 450 Meter neben der Straße auf einem Wiesestreifen gelaufen werden. Am **Ortseingang von Zwotental** (690m) zweigt links die für Fahrzeuge gesperrte Straße nach Gunzen ab. Auf dieser ist nach 1 km ein Rastplatz mit herrlicher Aussicht und der **zweite Verpflegungspunkt** (645m) erreicht. Ein gut markierter Trampelpfad führt abwärts zu einem Fahrweg und einer neu gebauten Forststraße Richtung **Schwarzer Teich**. Die letzten 200 Meter steil abwärts sind ein verwachsener alter Waldweg. Am Ufer vom **Schwarzen Teich** (615m) lohnt sich eine kurze Verschnaufpause, bevor es bachabwärts Richtung Waldbad Breitenfeld weiter geht. (Sollte der Weg bis Ende Mai noch nicht begehbar sein, wird eine Umleitung über die „**Hirschbergautobahn**“ markiert). Oberhalb des großen Holzlagerplatzes, am Westende des Hirschberges, treffen die Wanderer auf den Vogtland-Panorama-Weg (VPW), laufen talwärts zum **Hirschmühlenteich** (535m) und weiter auf dem **VPW** zum dritten Verpflegungspunkt in der **Siedlung Friebus** (630m).

Hier treffen die **17km- und die 24km-Strecke** wieder zusammen. Es lohnt ein Blick auf die Informationstafel zur Besiedlung ab 1650. Der **VPW** führt durch die Siedlung zur B283 *Vorsicht bei Querung der Bundesstraße!!* und zur **Spornreuth** (620m), wo auch die **13km-Strecke** wieder hinzukommt. Hier gibt es einen Rastplatz mit einer wunderbaren Aussicht auf Erlbach. Auf dem **VPW** geht es bergab nach **Erlbach** (520m). Auf gut markierten Straßen wird das letzte Teilstück zum **Freilichtmuseum Eubabrunn** zurückgelegt, wo ein reichhaltiges Buffet und Blasmusik auf alle wartet.

**Gesamtanstieg:** 7km mit 155m; 13km mit 440m; 17km mit 427m; 24km mit 640m

**Liebe Wanderfreunde**, entsorgen Sie Abfälle in die Behälter an den Kontrollstellen und am Ziel. Im Wald besteht Rauchverbot, lassen Sie Blumen und Pflanzen an ihrem Platz in der Natur. Auf öffentlichen Straßen gilt die StVO. Für abhanden gekommene Gegenstände haftet der Veranstalter nicht. Änderungen der Strecken aus aktuellem Anlass sind möglich. Bitte beachten Sie die Hinweise am Start. Einige Streckenabschnitte führen durch Tschechien. Bitte Personaldokumente mitführen und „mit wandernde“ Hunde an der Leine führen!

**Versicherungsschutz** besteht nur über den allgemeinen Versicherungsschutz des Landessportbundes Sachsen. Er gilt nur für das Start/Ziel-Gelände, die ausgeschriebenen markierten Strecken und für Teilnehmer mit ordnungsgemäß ausgefüllter Startanmeldung und Startkarte.

**Hygiene und Datenschutz:** Die zum Zeitpunkt der Bergwanderung gültigen Hygieneschutzverordnungen sind einzuhalten. Mit der Entrichtung der Startgebühr erklären sich die Teilnehmer der Erlbacher Bergwanderung einverstanden, dass die personengebundenen Daten (Name, Geburtsjahr, Verein / Wohnort) in Protokollen und Nachweisen gespeichert werden können.

Ebenso erklärt der Teilnehmer sein Einverständnis, dass im Rahmen der Veranstaltung erstellte Fotos oder Filmaufnahmen ohne Vergütungsansprüche der jeweiligen Teilnehmer vom Veranstalter, Medien und Sponsoren genutzt werden dürfen. Der Veranstalter nutzt die gespeicherten Daten nur für Verwaltungszwecke (z.B. Versicherungsschutz).

Die personengebundenen Daten werden vertraulich behandelt und nicht an Außenstehende weitergegeben.

*Wir empfangen Sie mit flotter Blasmusik*



## *Anker - Apotheke*

*Apothekerin Beatrice Albert*

08258 Markneukirchen, Oberer Markt 3  
Tel.: 037422 2080 Fax: 037422 2001

Wohlfühlherberge

## *Weitblick*

Hetzschen 10 • 08258 Markneukirchen/ OT Erlbach  
E-Mail: [info@herberge-weitblick.de](mailto:info@herberge-weitblick.de)  
Tel.: 037422 747610



[www.herberge-weitblick.de](http://www.herberge-weitblick.de)



© Johannes Schmidt

## UNSERE VERANSTALTUNGSTIPPS

### EUBABRUNN

**2.6.24** | 10 bis 17 Uhr

#### SCHÄFFERTAG

### LANDWÜST

**9.6.24** | 10 bis 17 Uhr

#### BIENENWOCHELENDE

mit zweitägigem Imkerkurs  
(bitte um Voranmeldung)

### LANDWÜST

**10.8.24** | 11 bis 18 Uhr

**11.8.24** | 10 bis 18 Uhr

#### KUNSTHANDWERKERMARKT

### EUBABRUNN

**18.8.24** | 10 bis 17 Uhr

#### LANDTECHNIKTAG

### EUBABRUNN

**6.10.24** | 10 bis 17 Uhr

#### HOLZTAG

### KONTAKT

#### STANDORT LANDWÜST

Rohrbacher Straße 4  
08258 Markneukirchen OT Landwüst

☎ 037422 / 2136

☎ 037422 / 6836

✉ [museum@vogtland-kultur.de](mailto:museum@vogtland-kultur.de)

#### STANDORT EUBABRUNN

Waldstraße 2A  
08258 Markneukirchen OT Eubabrunn

☎ 037422 / 6536

✉ [eubabrunn@vogtland-kultur.de](mailto:eubabrunn@vogtland-kultur.de)

### UNSER GASTRO-TIPP

#### EUBABRUNN GRÜNES TAL

Besuchen Sie die urig eingerichtete  
Gaststätte mit Mobiliar aus der  
ersten Hälfte des 20. Jahrhunderts  
Reservierung unter: 037422 6537

[freilichtmuseum-vogtland.de](http://freilichtmuseum-vogtland.de)





**Dr. Jacob & Kollegen**

STEUERBERATER PartG mbB

STEUERBERATUNG  
**JACOB**

**Wir sind für Sie da.**

WERNITZGRÜNER STR. 1

08258 MARKNEUKIRCHEN

TELEFON 037422 551-0

[www.steuerberatung-jacob.de](http://www.steuerberatung-jacob.de)



**ADLER-APOTHEKE**

Grit Zahn

Apothekerin • Heilpraktikerin

Homöopathie- und Ernährungsberatung

Oberer Markt 19 • 08258 Markneukirchen • Telefon 037422 / 2371 • Fax 7183



**SCHROTT- STARK**

Schrotthandel-Containerdienst-Entsorgungsdienst-Autoentsorgung-Ersatzteilhandel  
Kompostieranlage-Aktenvernichtung-Wohnungsberäumung

Anerkannter  
Verwertungsbetrieb für  
Altautos

Inhaber: Matthias Stark  
Zum Schrottplatz 1  
08258 Markneukirchen

[www.schrott-stark.de](http://www.schrott-stark.de) [info@schrott-stark.de](mailto:info@schrott-stark.de)

Tel.: 037422 / 40390  
Fax: 037422 / 403929

## vor 20 Jahren

J. ERLBACHER BERGWANDERUNG

# Feuertaufe bestanden

**ERLBACH** – Einmal mehr zog es am Sonntag Wandersleute\* aus allen Himmelsrichtungen zur Erlbacher Bergwanderung. Die 26. Bergwanderung sollte die Feuertaufe des vor einem Jahr gegründeten Erlbacher Bergwandervereins werden, der von den Oelsnitzer Wanderfreunden den Staffstab der Organisation übernommen hatte.

Das Wetter spielte auf jeden Fall schon einmal mit. Anders als im Vorjahr, als Schneeflocken dem Wandersmann entgegenflogen, strahlte die Sonne heiß vom Himmel. Deshalb machten sich schon früh am Morgen ab 6.30 Uhr die ersten Langstreckler auf die Tour. Insgesamt 872 Teilnehmer machten sich auf die Socken.

Mit dem im neuen, farbigen Antritz erschienenen Wanderbegleitheit und durch die hervorragende Markierung war ein Verlaufen so gut wie unmöglich. Es galt, zuerst den Aufstieg zum Kegelberg zu meistern. Kaum

den ersten Berg oben – schon standen die Schweißtropfen auf der Stirn. Spätestens hier wissen die Neulinge, woher der Name Bergwanderung kommt.

Erholung gab es jedoch ein kleines Stück weiter an der ehemaligen Waldgaststätte. Hier gab es den ersten Motivstempel zu erhaschen. Diese werden extra für die Kontrollstellen hergestellt und sollen über die Jahre hinweg zum Sammeln anregen. Nach einer Schleife über den Hohen Brand trafen sich wieder alle Strecken im Erlbacher Park, um von da an der Staa-Blick-Hütt'n und Wernitzgrün zuzustreben. Hier war wieder Streckenteilung. Für die mittlere und große Tour wurde eine Schleife hinüber auf tschechisches Territorium gelegt, wo drei Kilometer nach der Grenze Bürgermeister Kreuzinger an seinem Kontrollpunkt die Wanderleute begrüßte und mit Stempel sowie Informationsprospekte über Luby versah. Mög-


lich wurde die Routenlegung über fast unberührte Wald- und Wiesenwege durch die Zusammenarbeit mit Erlbachs Bürgermeister Klaus Herjold.

Der letzte Abschnitt führte hinauf zum Hohen Stein. Von hier aus konnte man sich bei herrlicher Aussicht erholen und auf Frank Penzels Erläuterungen zu Geologie und Historie des „Erlbacher Lieblingsfelsens“ hören.

Von den Klängen der Erlbacher Schwarzbachmusikanten angelockt, ging es dann dem Ziel im Freilichtmuseum Eubabrunn entgegen. Hier waren die schattigen Plätzchen heiß begehrt, ebenso wie kühles ein kühles Bier und frisch gebackener Kuchen.

Eine gelungene Bergwanderung, resümiert der Bergwanderverein und dankt alle, die zum guten Gelingen beigetragen haben. Schon jetzt freuen sich die Wanderer aufs nächste Jahr und die 27. Auflage dieser Traditionswanderung.

## 1. Urkunde 1979



\*neht's zur 26. Erlbacher Bergwanderung. 872 Wanderer nahmen in diesem Jahr daran teil



**Tschechische Nachbarn laden zur Rast ein**

26. Erlbacher Bergwanderung: Neu gegründeter Verein übernimmt am Sonntag erstmals die Ausrichtung

**Tradition bewahrt und neue Akzente gesetzt**

26. Erlbacher Bergwanderung: Premiere mit 872 Teilnehmern geglückt – Beim Brückenschlag nach Böhmen legt sich Luby ins Zeug

[www.bergwanderverein.de](http://www.bergwanderverein.de)



**GEBR. MÖNNIG · OSCAR ADLER & Co.**



Dentallabor Penzel  
Ernst-Gläser-Straße 12  
OT Erlbach  
08258 Markneukirchen



**MAURER-, PUTZ-, BETONARBEITEN  
SANIERUNG und NEUBAU**

**Baugeschäft**

**Bernd** MAURERMEISTER  
**Böhm**

Erlbacher Straße 64  
08258 Markneukirchen/Vogtl.  
Telefon: 037422 - 749821  
Fax: 037422 - 749822  
Funk: (01) 0177 - 2942632



seit 1883  
**Bäckerei und Konditorei  
& Café**  
**Seifert**

08258 Markneukirchen  
Unterer Markt 6  
Tel. 037422/2388

Filialen:  
Wernitzgrüner Straße 9  
Tel. 037422/2358  
Gewerbepark 12

**Tischlerei  
Wanfried Grüner**



- \* Fenster, Türen, Tore
- \* Restauration von Haustüren
- \* Individueller Innenausbau
- \* Reparaturen

Wohlhausener Str. 45  
08258 Markneukirchen

Telefon: 03 74 22 - 36 34  
Telefax: 03 74 22 - 36 99  
Tel. privat: 03 74 22 - 34 98



## Weigelt Maschinenbau GmbH

Sondermaschinen  
Werkzeugbau  
Vorrichtungsbau  
Lackiergehänge für die  
Automobilindustrie  
Schweißerarbeiten  
CNC-Technik  
Präzisionsbohr-, Dreh- und Frästeile  
Reparaturen und Einzelanfertigung für  
die Metallindustrie

---

Gewerbepark 14  
08258 Markneukirchen  
Tel. 037422/2318  
Fax 037422/2049

**Knoll**  
Kfz-Service GmbH

*Leistung mit Profil*

Theumaer Straße 3  
**08606 Oelsnitz / Vogtl.**  
Telefon 037421/5910

**VOLVO Trucks**

**VBV Baumaschinen**

Telefon 0162/9083151

---

Markneukirchner Straße 62  
**08626 Adorf / Vogtl.**  
Telefon 037423/50370

**Hydraulik-Service**

Telefon 0162/9098150

## Fellendorf & Partner

Ingenieurbüro für Bauwesen  
Tel.: 037422 5860  
eMail: [fellendorf.partner@freenet.de](mailto:fellendorf.partner@freenet.de)



Taxi 037422 6120

**Autoservice Jorschick  
GmbH & Co.KG**

Inh.: Harald Jorschick

Erlbacher Straße 51  
08258 Markneukirchen

Telefon:  
**0374223536**





\* Goldmedaille Leipzig 1986  
\* Bayerischer Staatspreis 1991

FRANK-PETER DIETRICH<sup>®</sup>



MARKUS DIETRICH

MEISTERWERKSTATT FÜR GITARRENBAU  
UND HISTORISCHE ZUPFINSTRUMENTE

Anerkannter Kunsthandwerker

Frank-Peter Dietrich

Eubabrunner Straße 50  
D-08258 Markneukirchen OT Erlbach

Telefon: +49 (0) 37422 / 6141

Telefax: +49 (0) 37422 / 74847

[www.gitarre-laute.de](http://www.gitarre-laute.de)

## Klaus Schlegel Frank Schlegel

GEIGENBAUMEISTER

Neubau, Reparatur und Vermietung  
von Streichinstrumenten  
gute Auswahl an gespielten älteren Violinen

Erlbach/Vogtland · Forststraße 40 · D-08258 Markneukirchen  
Telefon 037422 / 6716 · Fax 037422 / 6038  
[www.geigenbau-schlegel.de](http://www.geigenbau-schlegel.de) · [info@geigenbau-schlegel.de](mailto:info@geigenbau-schlegel.de)

*Björn Stoll* *Björn Stoll*  
Meisterwerkstatt für Cello & Kontrabaß



Ernst Gläser Str. 9  
D-08258 Markneukirchen OT/Erlbach  
Telefon: 037422 - 7172  
Telefax: 037422 - 40857

E-Mail: [B.Stoll@t-online.de](mailto:B.Stoll@t-online.de)

Internet: [www.streichinstrumente-stoll.de](http://www.streichinstrumente-stoll.de)

NEUBAU • REPARATUR  
VERMIETUNG • ZUBEHÖR



*Der Sinn des Reisens ist, an ein Ziel zu kommen,  
der Sinn des Wanderns, unterwegs zu sein.*

*Theodor Heuss*



# Bier-Müller

## Markneukirchen



*Von der Natur zum Menschen*

- Veranstalter: Bergwanderverein Erlbach, Vogtland e.V.  
1. Vorsitzender Sebastian Schüller  
Sitz des Vereins: Forststraße 30, OT Erlbach  
08258 Markneukirchen  
Tel. 037422 40674  
bergwanderverein@gmx.de  
www.bergwanderverein.de
- Termin: 26. Mai 2024
- Start/Ziel: Vogtländisches Freilichtmuseum Eubabrunn  
07.00 - 09.30 Uhr Start  
17.00 Uhr Zielschluss
- Parkplatz: Parkplatz Eubabrunn, Parkplatz Ortseingang und Ortslage
- Verpflegung: Tee und Fettbrote kostenlos  
Imbiß- und Getränkeversorgung an den Kontrollpunkten
- Teilnahmegebühr: 3,00 € für alle Strecken  
Kinder bis 6 Jahre frei, 7-16 Jahre 1,00 €
- Auszeichnung: **Urkunde für jeden Teilnehmer**  
**Ehrenpreis für stärkste Jugendgruppe und Wandergruppe**

**Telefon Org.-Büro 037422 6536 / 0179 9947656**

# GEWA MUSIC

GEWA music GmbH

Oelsnitzer Straße 58 DE-08626 Adorf

Druckerei

Wilhelm Tiedemann

Marktgäßchen 1 · 08258 Markneukirchen  
Telefon: 037422 / 5600 - Telefax: 037422 / 56019  
e-mail: tiedemann-druckerei@t-online.de

- ✦ BUCHDRUCK
- ✦ OFFSETDRUCK
- ✦ WEITERVERARBEITUNG
- ✦ DTP-BELICHTUNG FÜR  
DOS UND MAC



Startnummer

Familientour geführt

13

17

24

7

8

K1	K3	Ziel
K2		Hoher Stein geführte Wanderung

**Auf Wiedersehen zur 45. Erlbacher Bergwanderung am 25. Mai 2025**